

## Wyrys z LMN Nadleśnictwa Radzyń Podlaski










### Miejsce ogniskowe L. Turów

0 125 250 500 Metry

Układ Współrzędnych: ETRS89 / Poland CS92

Autor: Tomasz Mirosław, Nadleśnictwo Radzyń Podlaski Data: 30.07.2021

#### Legenda

- |   |                 |  |                 |   |   |
|---|-----------------|--|-----------------|---|---|
|  | Ognisko         |  | Pomnik przyrody |  | Ścieżka edukacyjna                        |
|  | Miejsce postoju |  | Zadaszenie      |   | Drogi leśne                               |
|  | Punkt widokowy  |  | Drogi publiczne |  | Tereny w zarządzie N-ctwa Radzyń Podlaski |